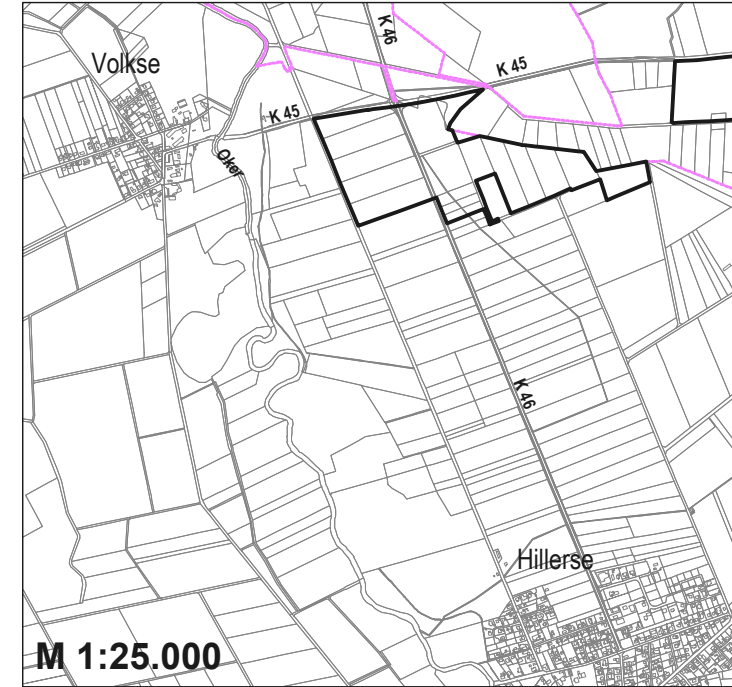
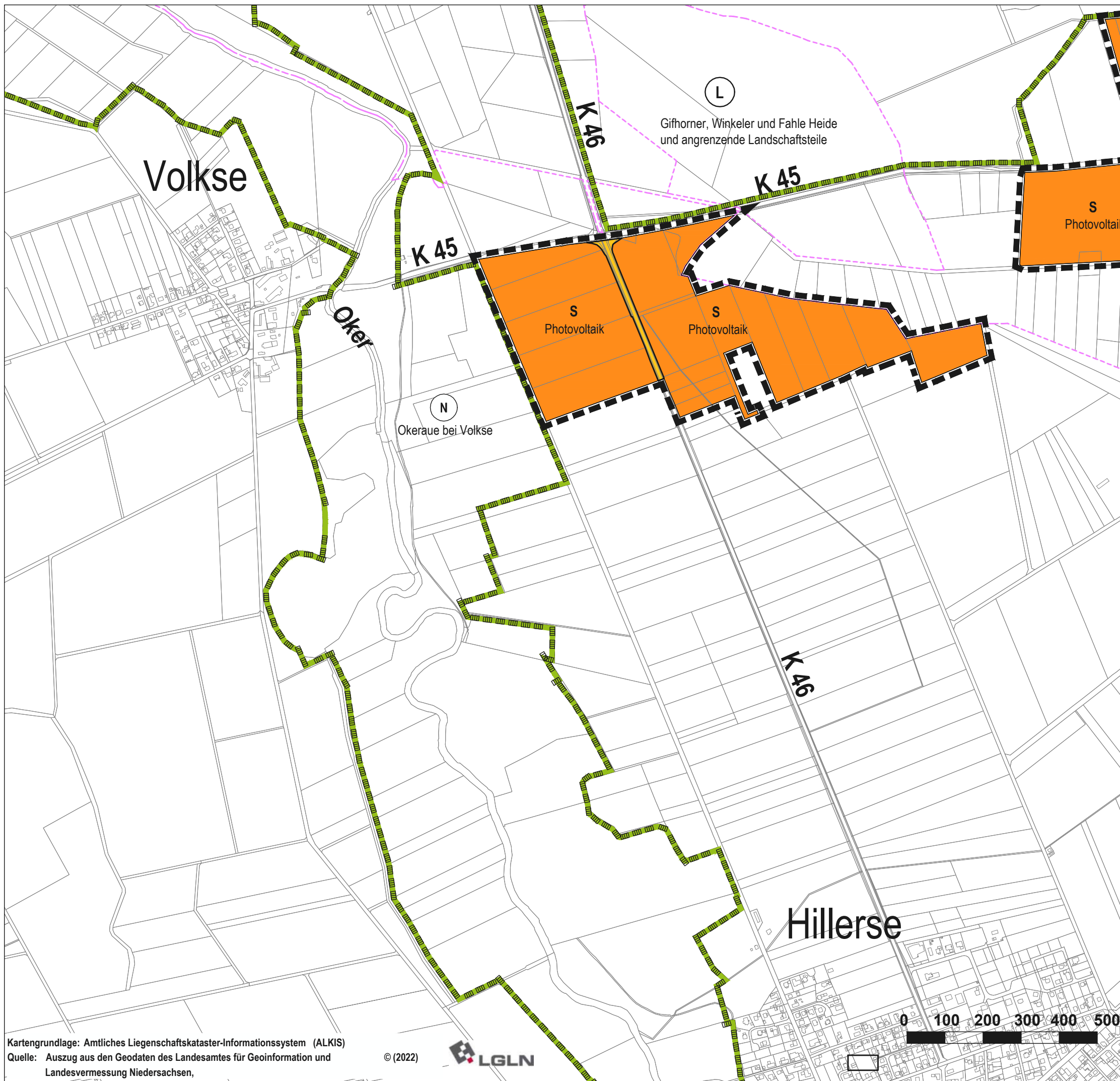


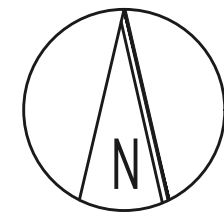
Samtgemeinde Meinersen

Flächennutzungsplan 42. Änderung



Kartengrundlage: Amtliches Liegenschaftskataster-Informationssystem (ALKIS)
 Quelle: Auszug aus den Geodaten des Landesamtes für Geoinformation und Landesvermessung Niedersachsen,

© (2022)

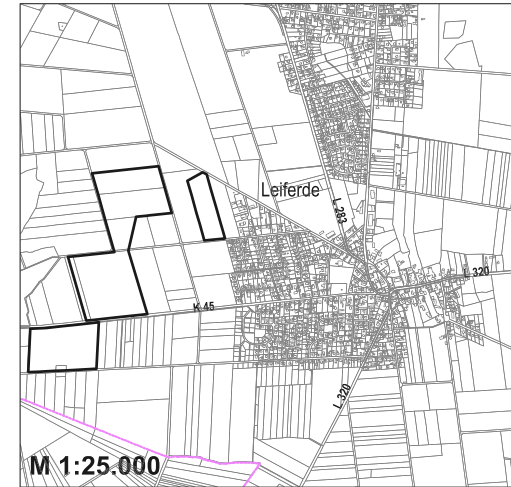
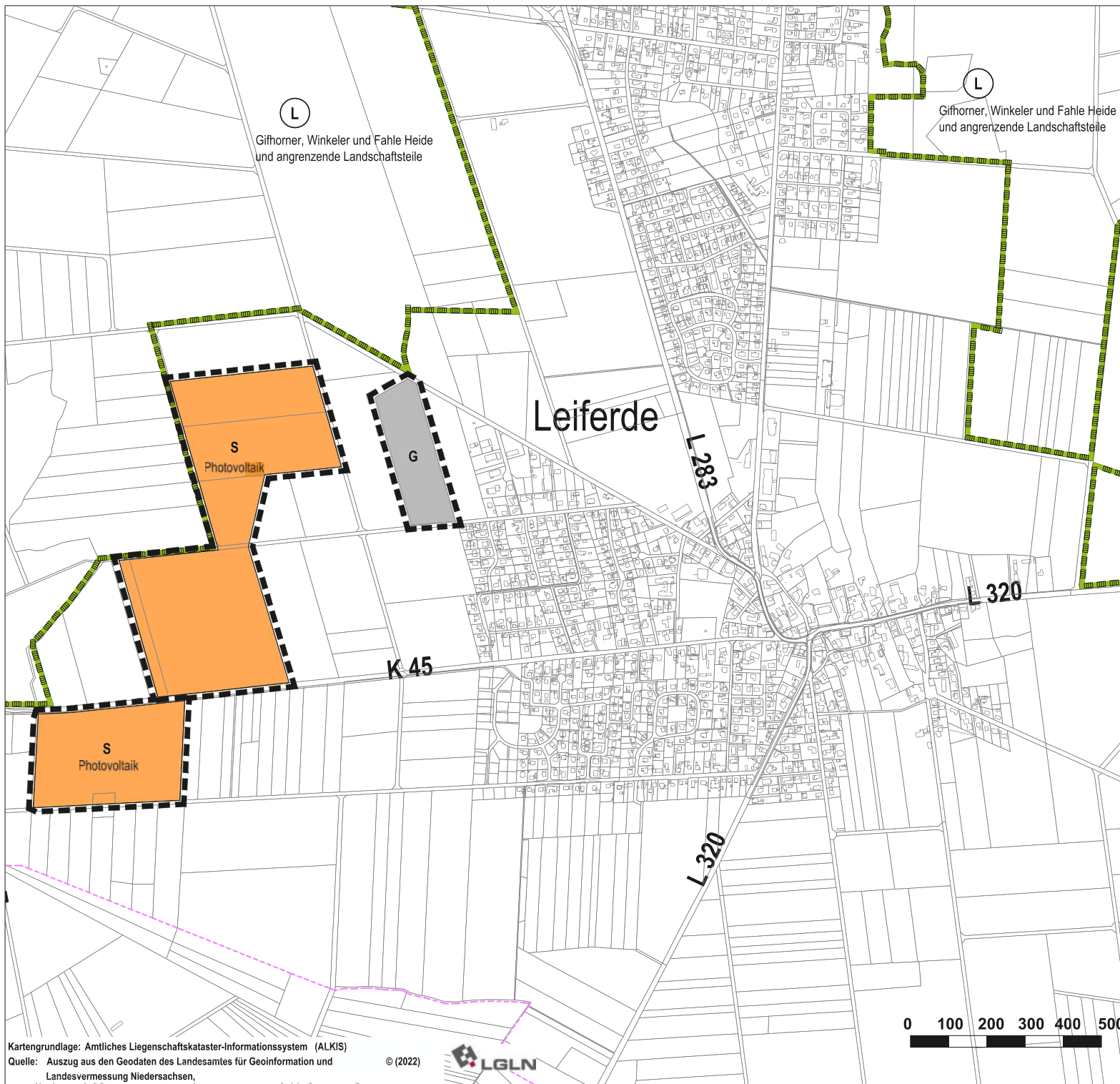


M 1:10.000
 im Original

Volkse
 Gemeinde Hillerse
 Stand: § 3 (1)/ § 4 (1) BauGB

Samtgemeinde Meinersen

Flächennutzungsplan 42. Änderung



M 1:10.000
im Original

Leiferde
Gemeinde Leiferde
Stand: § 3 (1)/ § 4 (1) BauGB



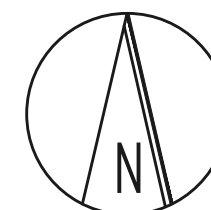
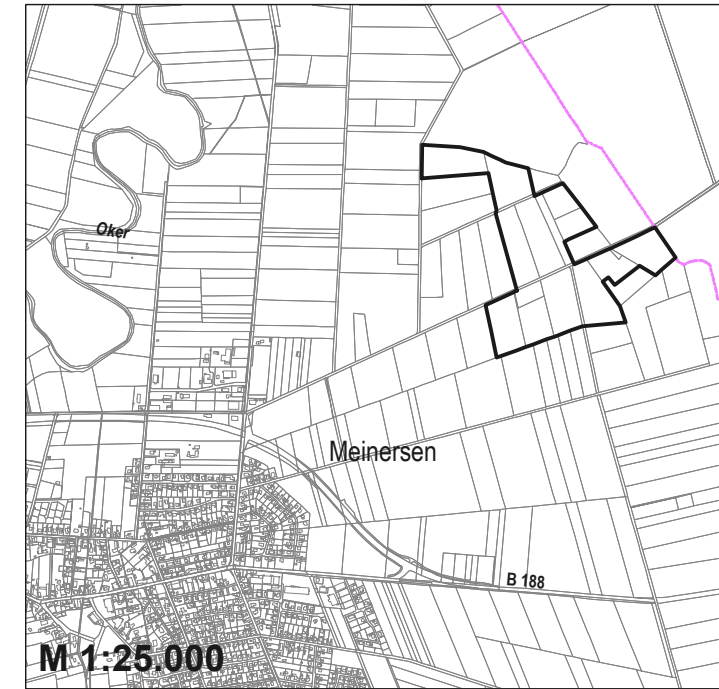
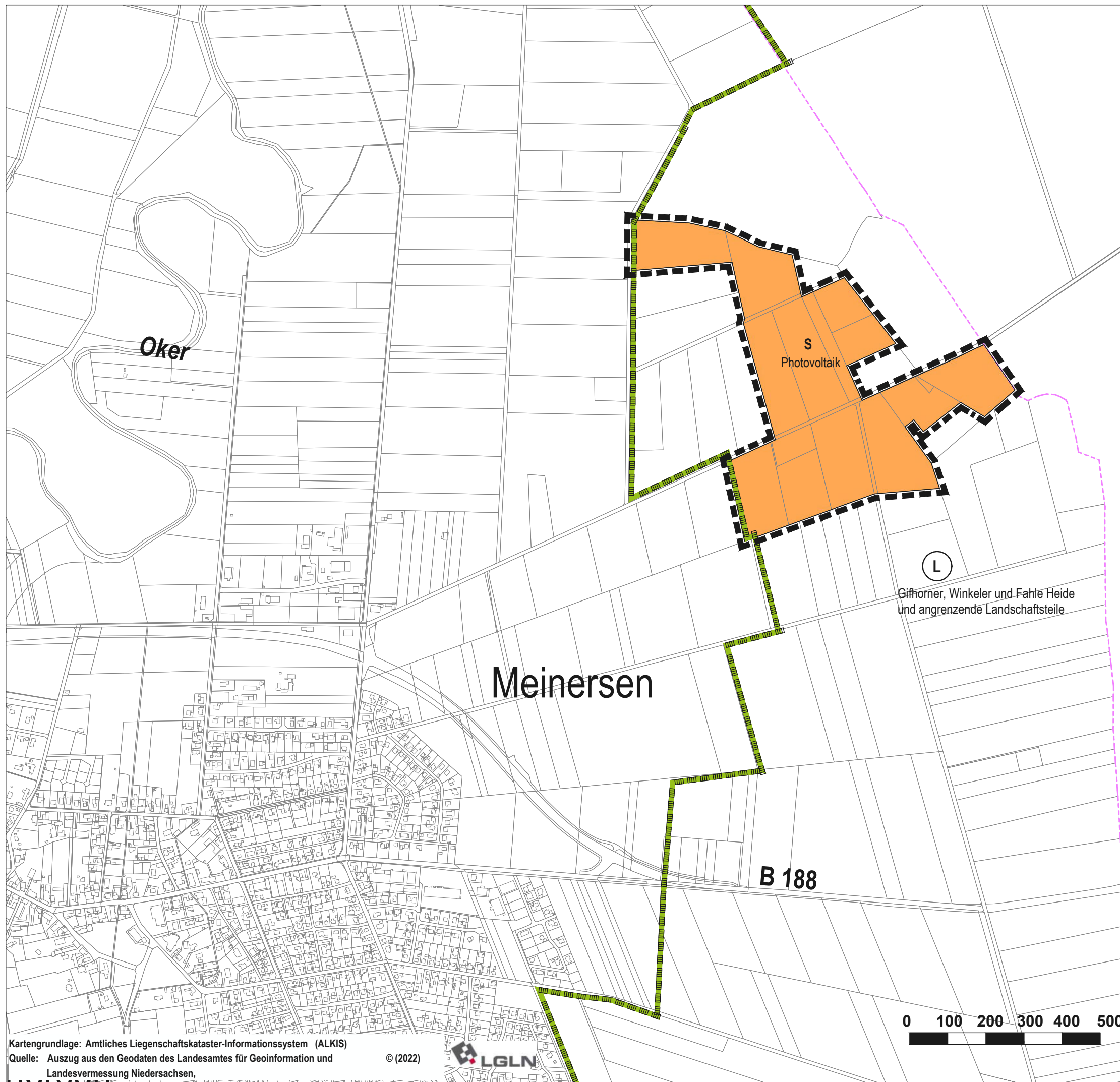
Kartengrundlage: Amtliches Liegenschaftskataster-Informationssystem (ALKIS)
Quelle: Auszug aus den Geodaten des Landesamtes für Geoinformation und Landesvermessung Niedersachsen,

© (2022)



Samtgemeinde Meinersen

Flächennutzungsplan 42. Änderung

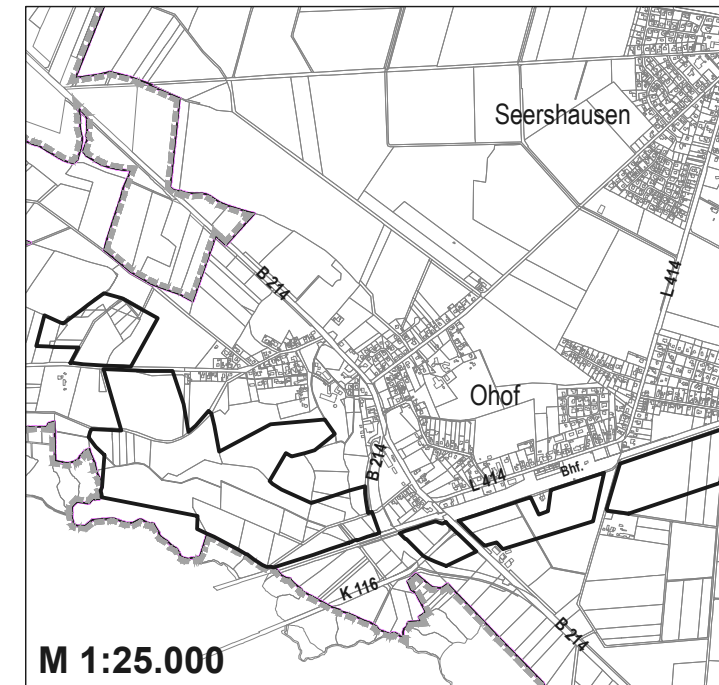
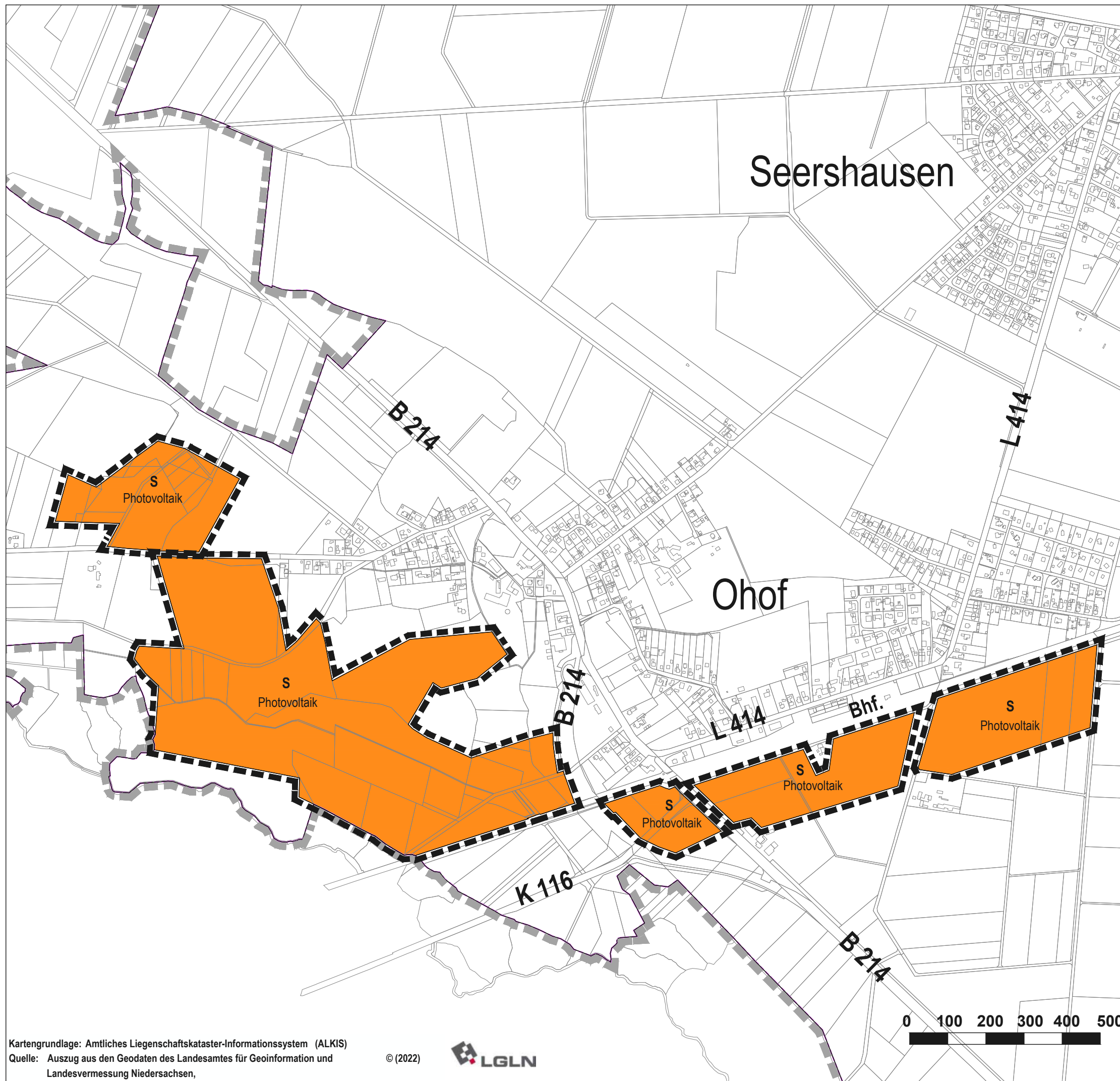


M 1:10.000
im Original

Meinersen
Gemeinde Meinersen
Stand: § 3 (1)/ § 4 (1) BauGB

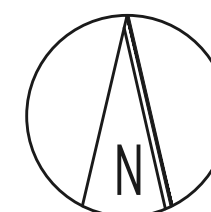

Samtgemeinde Meinersen

Flächennutzungsplan 42. Änderung



Kartengrundlage: Amtliches Liegenschaftskataster-Informationssystem (ALKIS)
Quelle: Auszug aus den Geodaten des Landesamtes für Geoinformation und Landesvermessung Niedersachsen,

© (2022)

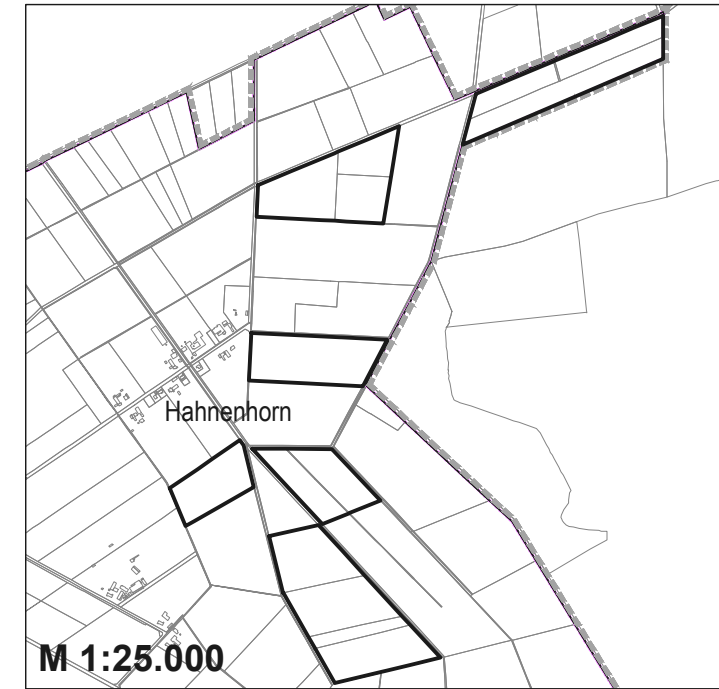


M 1:10.000
im Original

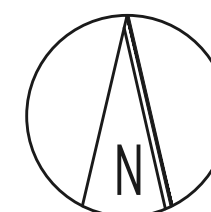
Ohof
Gemeinde Meinersen
Stand: § 3 (1)/ § 4 (1) BauGB

Samtgemeinde Meinersen

Flächennutzungsplan 42. Änderung



Hahnenhorn



M 1:10.000
im Original

Hahnenhorn
Gemeinde Müden (Aller)

Stand: § 3 (1)/ § 4 (1) BauGB